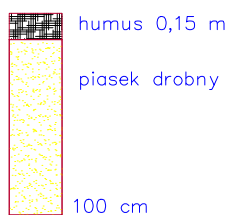
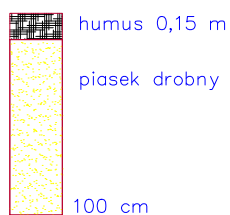


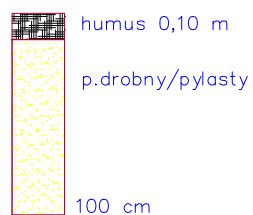
Otwór 1
km 0+030



Otwór 2
km 0+300




Otwór 3
km 0+700




Otwór 4
km 0+920



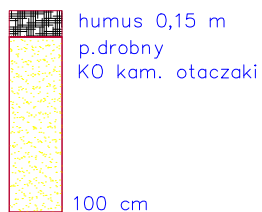
Otwór 5
km 1+220



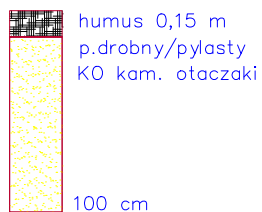
Otwór 6
km 1+350



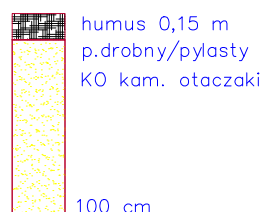
Otwór 8
km 1+600




Otwór 9
km 2+000



Otwór 10
km 2+310



Otwór 11
km 2+670



Obiekt:		
Przebudowa drogi leśnej nr 2 w leśnictwie Ogroble		
Inwestor:	Nadleśnictwo Wieluń 98-300 Wieluń ul. Żeromskiego 5	Data: 11. 2019 r.
		Umowa: 271.22.2019
Rysunek:	PRZEKROJE GEOLOGICZNE	Nr rysunku: 4
		PBW
Projektował:	mgr inż. Marian Rajsman upr. bud. nr 211/74 WZDP W-wa	